


GUERNESEY

Par André

A P H
ASSOCIATION DES
PLAISANCIERS DE HEREL

Table des matières

1. PORT DE SAINT PETER:	2
1.1. Entrée du port de Saint Peter	2
1.2. Seuil du Port de Saint Peter :	3
1.3. Port de Bossette	4
2. REPERES ET WAYPOINTS:	4
3. INFORMATIONS PRATIQUES	4

Nom du Fichier	GUERNESEY		André	13/02/2012
<i>Copyright 2012. Ce document et toutes les informations mentionnées peuvent être utilisées sous la seule responsabilité de son utilisateur. Aucun recours ne pourra être retenu en cas d'erreur et d'utilisation inappropriée.</i>			Révision	1.0
Page 1 de 4				

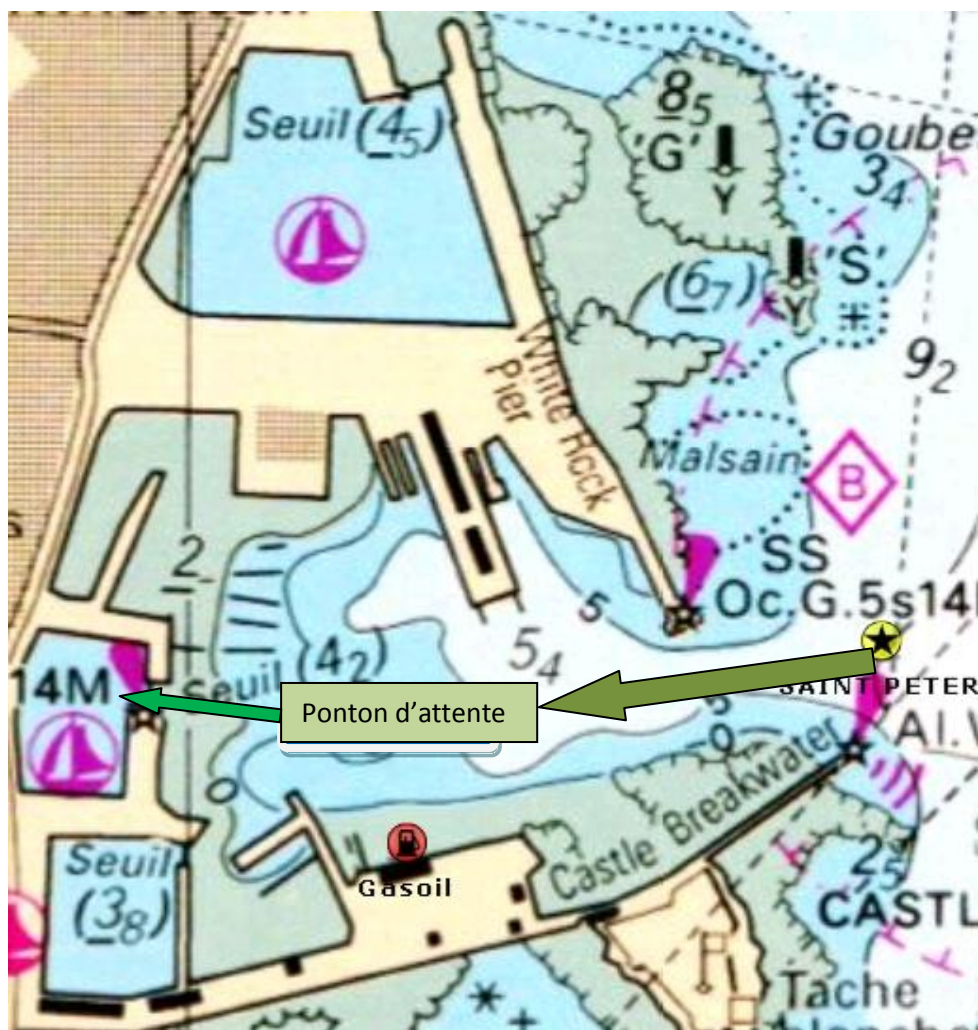
1. PORT DE SAINT PETER:


1.1. Entrée du port de Saint Peter

En vert la route à suivre pour rentrer au Port des visiteurs.

Attention vous devez obligatoirement vous amarrer sur le ponton d'attente, (en rouge sur la carte).


Le personnel du Port vient vous chercher et vous indique votre emplacement sur un ponton visiteur.




Nom du Fichier	GUERNESEY		André	13/02/2012
<i>Copyright 2012. Ce document et toutes les informations mentionnées peuvent être utilisées sous la seule responsabilité de son utilisateur. Aucun recours ne pourra être retenu en cas d'erreur et d'utilisation inappropriée.</i>			Révision	1.0
			Page 2 de 4	

1.2. Seuil du Port de Saint Peter :

Photo de l'entrée du Port, faire attention au seuil, et bien vérifier, suivant votre tirant d'eau, la hauteur sur l'échelle avant de rentrer.



Nom du Fichier	GUERNESEY		André	13/02/2012
<p><i>Copyright 2012. Ce document et toutes les informations mentionnées peuvent être utilisées sous la seule responsabilité de son utilisateur. Aucun recours ne pourra être retenu en cas d'erreur et d'utilisation inappropriée.</i></p>			Révision	1.0
Page 3 de 4				

1.3. Port de Bossette



2. REPERES ET WAYPOINTS:

A titre indicatif route à suivre de JERSEY à GUERNESEY

Vers Wpt...	Nom	Position	CTS	Vitesse	Distance	Total	Total TTG
1	WEST-ROCK	N 49°09,9573'; O 2°07,3669'	-- °M	— kt	0 m	0 m	0'00s
2	LES FOURS	N 49°09,6827'; O 2°10,3698'	264,1 °M	12,0...	1,990 NM	1,990 NM	11'09s
3	ST BRELADE	N 49°10,0005'; O 2°11,6919'	292,2 °M	12,0...	0,924 NM	2,914 NM	16'19s
4	CORBIERE 1	N 49°10,1999'; O 2°14,9999'	277,3 °M	12,0...	2,180 NM	5,095 NM	27'13s
5	CORBIERE 2	N 49°10,5814'; O 2°16,6325'	291,7 °M	12,0...	1,138 NM	6,232 NM	33'49s
6	ST PETER—	N 49°27,3652'; O 2°31,4327'	329,1 °M	12,0...	19,39 NM	25,62 NM	2h19'

3. INFORMATIONS PRATIQUES

- Si possible demander les pontons qui se situent à bâbord en entrant, vous serez du côté des grands sanitaires, et de la Capitainerie.
- Attention, le ponton carburant n'est accessible qu'à partir de la mi-marée montante.
- Nous vous conseillons :
 - Le tour de Guernesey en bus, ligne 7 dans un sens ou ligne 7A dans le sens inverse
 - Embarquer pour une journée avec les vedettes pour HERM ou SERCQ.

Nom du Fichier	GUERNESEY		André	13/02/2012
Copyright 2012. Ce document et toutes les informations mentionnées peuvent être utilisées sous la seule responsabilité de son utilisateur. Aucun recours ne pourra être retenu en cas d'erreur et d'utilisation inappropriée.			Révision	1.0
			Page 4 de 4	